


















IZMENA DELA PLANA DETALJNE REGULACIJE  
ZA DEO PROSTORA "BANJE PALI]" NA PALI]U

LEGENDA:

-  Granica izmene dela PDR-a za deo prostora "Banje Pali]"
-  B10.a.18 • Kordinate prelomnih ta-aka granice blokova
-  Granice Plana detaljne regulacije za deo prostora "Banje Pali]"
-  Granica obuhvata Plana (vodene povr[ine])
-  Granica za(t)enog istorijskog jezgra Pali]a
-  Granica "Banja Pali]"
-  Granica prirodnog dobra
-  B10.a Broj bloka
-  Granica bloka
-  POVR[INE JAVNE NAMENE
-  Ulice, parking prostori
-  Javni parking
-  Javne povr[ine
-  Objekti i kompleksi od javnog interesa
-  POVR[INE OSTALE NAMENE
-  Prostorii za izgradnju objekata: turizma, ugostiteljstva, sporta i rekreacije



|   |  |                                     |                   |
|---|--|-------------------------------------|-------------------|
| ZAVOD ZA URBANIZAM SUBOTICA   |  | Broj ugovora-narudbe<br>27-109/2011 |                   |
| Predmet   | Crte   | Odgovorni urbanista                 | Datum             |
| IZMENA DELA PLANA DETALJNE REGULACIJE ZA DEO PROSTORA "BANJE PALI]" NA PALI]U | PLAN NAMENE POVR[INA SA PODELOM NA POVR[INE ZA JAVNE I OSTALE NAMENE | PETAR ANDRI], dipl.ing.arh./11.     | 11.11.2011.       |
| Naru-ila  | Planer   | Planer                              | Skala             |
| DOO "PARK PALI]", PALI]   | JUHAS LASLO, dipl.ing.sagb.  | JUHAS LASLO, dipl.ing.sagb.         | 1:1000            |
|   |  |                                     | Br. lista<br>5.4. |